

Ruta 1 - Chorrera de San Mamés día 13 de enero de 2023



En esta ruta de senderismo caminaremos hacia la Chorrera de San Mamés, un salto de agua espectacular de unos **30 metros**, que forma el arroyo del Chorro y que culmina en un **tobogán que hace saltar el agua hacia arriba**. Considerado **el salto de agua más grande de la Comunidad de Madrid**, de una gran belleza natural.

Caminaremos por una **senda de gran variedad ecológica** en la que podremos apreciar una vegetación formada por robles, acebos, fresnos, tejos, encinas, pinos y rosales silvestres.

Esta opción que os proponemos es un recorrido circular que **además de la Chorrera**, también disfrutaremos del histórico **pueblo de San Mamés**, del rumor de las aguas del **arroyo del Chorro**, de **vistas a los Montes Carpetanos** y al monumental **embalse de Riosequillo**, así como visitar del bonito **pueblo de Navarredonda**.

Una ruta con el encanto de los cuentos, de gran variedad ecológica y la mayor cascada de Madrid.

Datos ruta			
	12,3 km		+ 441m
	5h		- 441m
	Dificultad técnica Baja		

Punto de encuentro

Hora: 10:00 a.m.

Parking San Mames- San Mamés, **enlace a Google Maps:**

<https://goo.gl/maps/Qm4nRBVAzRHkpUt37>

Ruta 2 - Río Perales día 20 de enero de 2023



En esta ruta recorreremos parte de la **ruta imperial de Felipe II**, donde **disfrutaremos** de la belleza de las aguas del **río Perales**, uno de los principales afluentes del Alberche, del majestuoso **punto del Pasadero**, construido durante la dominación islámica, de **Navalagamella**, villa de origen medieval que aún conserva su encanto, del **embalse de Cerro Alarcón** con unas vistas únicas, y nos encontraremos con **numerosos búnkeres y fortines**, vestigios de los enfrentamientos **de la Guerra Civil**, ya que en esta zona se desarrolló la famosa **Batalla de Brunete**.

Una **ruta de senderismo apta para todos** en la que **viamos con Felipe II a través de la Edad Media, la Edad Moderna y la Edad Contemporánea**, siempre acompañados de la belleza natural y paisajística de esta histórica zona.

Datos ruta			
	12,4 km		+ 391m
	5h		- 391m
	Dificultad técnica Baja		

Punto de encuentro

Hora: 10:00 a.m.

Finca el Tomillar, 3. Iglesia de Nuestra Señora de la Estrella - Navalagamella, **enlace a Google Maps:**




<https://goo.gl/maps/vJW8sgEpvULzLFbE9>



Todo buen artista tiene su musa. Una persona especial, una bella ciudad, un rincón secreto. Ese “algo” o “alguien” que les ayuda a encontrar la tan necesaria inspiración para sus creaciones. **Antonio Machado, Vicente Aleixandre o Luis Rosales**, consagrados poetas del S. XX, **encontraron su musa particular en la belleza y la paz de la inmensa Sierra de Guadarrama**, un lugar que recorrían con frecuencia y en el que se inspiraron para componer algunas de sus más afamadas obras maestras.

La conocida como **Ruta de los Miradores de los Poetas** reúne los puntos clave que en su día inspiraron a nuestros maestros de la palabra. Un recorrido en el que **disfrutaremos de los Miradores de los poetas** a través de la Senda de los Poetas, del **Reloj Solar de Cela**, del **Monumento a los Primeros Caminantes de la Sierra de Guadarrama** y de **bellas vistas a Siete Picos**, la Maliciosa, la **Cuenca del Guadarrama**, el Valle de Cuelgamuros y el Pico de Abantos.

Una de las rutas de senderismo más bellas de la sierra madrileña, en uno de los enclaves más emblemáticos y mejor conservados de la Sierra de Guadarrama, **el Valle de la Fuenfría**. **Un lugar cuya paz y belleza sirvió de inspiración a nuestros grandes poetas.**

Datos ruta			
	9,3 km		+ 435m
	4h y 30'		- 435m
	Dificultad técnica Baja		

Punto de encuentro

Hora: 10:00 a.m.

Parking Cercedilla, junto al Hotel Rural Casa Cirilo. Ctra. de las Dehesas, 5, Cercedilla; **enlace a Google Maps:**

<https://goo.gl/maps/yxR8C6bAcEHKX9Ni6>






Ruta 4 – Camino de los sueños rotos, La Presa de El Gasco día 3 de febrero de 2023



Hace más de doscientos años arrancó uno de los proyectos de ingeniería civil más ambiciosos e importantes de la España de la época. A finales del siglo XVIII, el ímpetu soñador de unos pocos hombres les llevó a intentar unir a través de un canal navegable la ciudad de Madrid con el océano Atlántico; el “Canal de Guadarrama”. Para ello, se necesitaba construir una presa en el río Guadarrama, en lo que sería el primer tramo de un trazado que pasaría por Madrid, Aranjuez y Castilla-La Mancha, antes de cruzar Sierra Morena a través del puerto de Despeñaperros, y continuar en paralelo al río Guadalquivir, bordeando Córdoba y finalizando el trayecto en Sevilla.

La presa de El Gasco se diseñó para ser la presa más alta del mundo, y serviría para captar y abastecer del agua necesaria al nuevo canal. Pero, lamentablemente, esta fantasía quedó frustrada. Las dificultades técnicas que tenía el proyecto, el alto coste económico y los informes externos que desaconsejaban continuar con la construcción desembocaron en el abandono definitivo de los trabajos en la presa de El Gasco, acabando con el sueño de unir Madrid con el océano Atlántico.

Acompáñanos en esta ruta por Torrelodones para conocer la historia de esta titánica obra que de haber sido terminada, hubiese supuesto un hito de la construcción en su época, habiéndose convertido “en la mayor presa del mundo de su momento, con sus 93 metros de altura y 251 metros de longitud”, el utópico proyecto que pretendía dar salida marítima a Madrid.

Datos ruta			
	9,3 km		+ 379m
	4h		- 379m
	Dificultad técnica Baja		

Punto de encuentro

Hora: 10:00 a.m.

Cam. de La Isabela, Torrelodones; enlace a Google Maps:

<https://goo.gl/maps/ZUT365g3rkUQqt5fA>

Ruta 5- Posibilidad de ruta con raquetas de nieve en el puerto de Navacerrada



Con la llegada del invierno, también lo hacen las primeras nieves y la nieve, nos añade dificultades extra a la hora de disfrutar de la naturaleza: las marcas de los senderos se esconden bajo el manto blanco, con lo que tenemos que agudizar nuestro sentido de la orientación y caminar supone un esfuerzo añadido, ya que, a cada paso que damos, nuestros pies se hunden. Por eso, las raquetas de nieve son un buen aliado para aquellos que quieren seguir disfrutando de su actividad favorita durante el invierno.

Hace siglos los pueblos de Asia Central que emigraban hacia América del Norte por la ruta de Bering utilizaban raquetas de nieve. Más cerca en el tiempo, los indios norteamericanos y los cazadores y tramperos canadienses se las calzaban para la vida cotidiana en los duros inviernos de su región, y en nuestros días los guías de montaña las ofertan en sus programas invernales como una actividad sencilla pero divertida y apasionante para el que quiere conocer la montaña invernal sin ser esquiador o alpinista.

No hay nada parecido a caminar sobre la nieve recién caída, abriendo huella, allí donde nadie ha pisado, no importa el número de personas que han pasado por ese camino con anterioridad, ser los primeros que lo transitan tras la nevada, significa descubrir una nueva ruta.

Disfruta del invierno con una maravillosa ruta con raquetas de nieve por el puerto de Navacerrada. Una ruta fácil y sencilla, con unas vistas increíbles que no te dejará indiferente.

Datos ruta			
	6,4 km		+ 307m
	4h y 30'		- 307m
	Dificultad técnica Baja		

Punto de encuentro

Aparcamiento puerto de Navacerrada; enlace a Google Maps:

<https://goo.gl/maps/CHoJKYEck75rXZjDA>

* Nota:

- La **ruta con raquetas de nieve** se podrá realizar **una vez haya nevado** en la sierra **y consideremos que hay unas buenas condiciones** de nieve para realizarla.
- **Avisaremos con una semana de antelación** para quien quiera apuntarse **y mandaremos una lista con el material necesario** para poder realizar la actividad.
- **Si las condiciones climáticas son adversas** y no permiten disfrutar y realizar la actividad con normalidad, **avisaremos con la mayor antelación posible y realizaríamos la siguiente ruta propuesta.**
- Habrá que hacer un **pago de 6€ por persona por el alquiler de las raquetas** de nieve.

Y si tenéis **cualquier otra duda, no dudéis en escribirnos** y estaremos encantados de resolverla.