

La **sierra de Hoyo de Manzanares** es una **alineación montañosa** situada en el **noroeste de la Comunidad de Madrid**, **cercana a la sierra de Guadarrama**. Geológicamente pertenece a esta formación montañosa, pero hay una separación llana entre ambas de unos diez kilómetros. **Su principal municipio de referencia es Hoyo de Manzanares**, ubicado en su ladera meridional, del que toma el nombre.

Hoyo de Manzanares es un entrañable **municipio del Parque Regional de la Cuenca Alta del Manzanares** que conserva ese aire tan típico de los pueblos de antaño de veraneantes, con un gran encanto. **Con sus casas de piedra y el paraje granítico** que lo rodea lo hacen ideal para disfrutar de la naturaleza, a tan solo 38 kilómetros de Madrid.

Este monte-isla, constituye la primera elevación del paisaje para los visitantes que desde la capital, se dirigen a la Sierra de Madrid por la carretera de La Coruña. **Esta sierra está presidida por el pico del Estepar con 1404 m.** de altitud. **Desciende hacia el Este a los 1273 m. marcados por Los Picazos** (escarpados riscos conformados por la Peña del Búho y Peña Alonso) y **hacia el Oeste a los 1217 m. del Pico Matalasgrajas**.

La ruta se interna en la Sierra de Hoyo, rodeado por innumerables jarales, romeros y tomillares, toda una paleta de colores y olores para la primavera atravesando **parajes emblemáticos como "La Tortuga", "El Estepar", "Los Picazos" y "la cascada del Covacho"**. Un lugar poco conocido que merece la pena descubrir.

| Datos ruta | | | |
|---|--------------------------|---|--------|
|  | 11,7 km |  | + 527m |
|  | 5h y 30' |  | - 527m |
|  | Dificultad técnica Media | | |

Punto de encuentro

Hora: 9:00 a.m.

C. de Fausto Martín, Hoyo de Manzanares; **enlace a Google Maps:**

<https://goo.gl/maps/NzJNzDmgyGfWaMsk8>








En esta ocasión **nos dirigimos al bello Embalse de la Jarosa**, el embalse más pequeño de la Sierra de Guadarrama y que **recibe este nombre por las bellas jaras en floración que se encuentran por todo su entorno.**

Veremos los restos de la Ermita de San Macario, único vestigio del pueblo de La Herrería, abandonado misteriosamente a mediados del siglo XVII y sobre el que se construyó este embalse.

Entre pinos silvestres, laricios y resineros, robles, jaras y zarzamoras seguiremos los pasos de aquellos que pasaron tres años en el frente norte de Madrid, metidos en trincheras y bunkers que aún hoy se mantienen en pie. En toda la sierra hay recuerdos de entonces, pero quizás en esta zona encontremos la mayor concentración de ellos, y algunos en muy buen estado.

Un camino que **destaca no sólo por la belleza de los lugares y su riqueza medioambiental, sino también por el aporte que la historia ha dejado plasmado** en cada una de las construcciones militares usadas durante la Guerra Civil española y que se conservan en el entorno natural.

Una ruta de senderismo ideal para esta época del año, de gran variedad ecológica, con el misterio y la magia del pueblo fantasma de la Herrería y el Bosque Plateado; una ruta en la que naturaleza e historia se juntan en una sola.

| Datos ruta | | | |
|---|--------------------------|---|--------|
|  | 9,0 km |  | + 380m |
|  | 5h |  | - 380m |
|  | Dificultad técnica Fácil | | |

Punto de encuentro

Hora: 9:00 a.m.

Carr. de La Jarosa, 28440 Guadarrama, Madrid; **enlace a Google Maps:**

<https://goo.gl/maps/suixut4a2D4LcMv37>








En esta ruta nos adentraremos en los montes de Valsaín. Dada su riqueza, estos parajes fueron durante la Edad Media fuente de conflictos por su explotación. Enrique III y IV de Castilla se reservaron el aprovechamiento de la caza. En 1541 se prohibió en ellos la caza, la pesca y corta de acebos, robles y fresno, por lo que se puede considerar el primer espacio natural protegido de España. En 1761 Carlos III compró los montes a la Ciudad y Tierra de Segovia, pasando a formar parte del patrimonio de la Corona y posteriormente del Patrimonio Nacional.

Los Montes de Valsaín son, en la actualidad, un ejemplo de gestión y sostenibilidad en el aprovechamiento de los recursos naturales, haciendo compatibles la obtención de madera de primera calidad con la conservación de especies animales y vegetales.

La vegetación de estos parajes es variadísima, junto al pino y al roble, conviven encinas, tejos, acebos, chopos, avellanos, serbales, mostajos... descubriremos los bloques de granito que forman la Cueva del Monje donde cuenta la leyenda que un tal Tomás Segura, vecino de la zona tuvo un fatídico encuentro con el diablo. Dejando atrás la cueva llegaremos a la Cascada de la Chorranca, una bonita cascada de 20 m digna de contemplación.

Una ruta que prácticamente lo tiene todo: paisajes asombrosos, historia, leyendas y caídas de agua.

| Datos ruta | | | |
|---|--------------------------|---|--------|
|  | 11,5 km |  | + 466m |
|  | 5h y 30' |  | - 455m |
|  | Dificultad técnica Media | | |

Punto de encuentro

Hora: 9:00 a.m.

C. Segunda,40109 Real Sitio de San Ildefonso, Segovia; enlace a Google Maps:

<https://goo.gl/maps/GFBzmyFhnEuCNAYKA>